

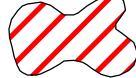

**COMUNE DI MORNICÒ LOSANA**  
 Provincia di Pavia


**PIANO DI EMERGENZA COMUNALE**

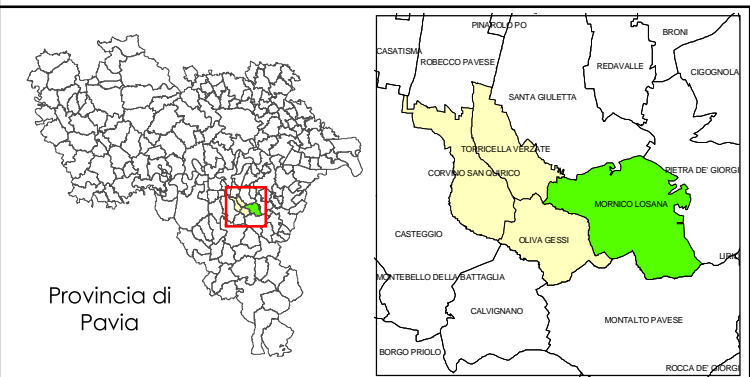
Tavola	ANALISI DELLA PERICOLOSITA' - rischio idraulico e idrogeologico -	Scala
1/a		1:10.000

**Legenda**

DELIMITAZIONE DELLE AREE DI DISSESTO CONFORMEMENTE ALLA LEGENDA DEL P.A.I.  
 (legge 183/89; Delib. Com. Istituz. n° 1, 11-05-1999)

 Area di frana attiva (Fa)

 Area di frana Quiescente (Fq)



Data

**ANNO 2012**

Aggiornamento

**0**

Base cartografica

**AEROFOTOGRAMMETRICO  
 CARTA TECNICA REGIONALE**

 **ReA**  
 Divisione Studi e Progetti

